



Servicio Nacional
de Geología y
Minería

Reglamento 104: Regula la Entrega de Información de Carácter General Obtenida de los Trabajos de Exploración Geológica Básica

Unidad de Recursos Minerales
Departamento Geología Aplicada y Recursos Geológicos
Subdirección Nacional de Geología
Mayo 2020



Servicio Nacional
de Geología y
Minería

CONTENIDO

1. Marco Legal
2. Aplicación del Reglamento y Resultados
3. Propuestas de modificación



Servicio Nacional
de Geología y
Minería

1983 - Ley 18.248 (Código de Minería)

De acuerdo al inciso tercero del **Artículo 21 del Código de Minería**, “A solicitud del Servicio Nacional de Geología y Minería, **toda persona que realice trabajos de exploración geológica básica tiene la obligación de proporcionarle la información de carácter general que al respecto obtenga**”.

Gobierno de Chile

Marco Legal





Servicio Nacional
de Geología y
Minería

1983 - Ley 18.248 (Código de Minería)



2015 - Modificación a Ley 20.551 y Decreto Ley 3.525

Marco Legal

Incorpora una nueva función al Servicio:

Requerir, conforme al artículo 21 del Código de Minería, a toda persona que realice o haya realizado, por sí o a través de terceros, trabajos de exploración geológica básica, **la entrega de la información de carácter general que al respecto obtenga.**

El **incumplimiento** del requerimiento de información que efectúe el Servicio, conforme al párrafo anterior, podrá ser sancionado con **multa de hasta 100 unidades tributarias anuales.**



Servicio Nacional
de Geología y
Minería

Marco Legal

1983 - Ley 18.248 (Código de Minería)



2015 - Modificación a Ley 20.551 y Decreto Ley 3.525



2017 - Reglamento 104 que regula la entrega de información de carácter general obtenida de los trabajos de exploración geológica básica

Regula definiciones, plazos de entrega, condiciones y procedimientos para el envío de la información de geología básica a SERNAGEOMIN.



Servicio Nacional
de Geología y
Minería

Finalidad

Incrementar el conocimiento geológico y de la actividad exploratoria en el territorio nacional.

Disminuir el costo de las exploraciones al facilitar la información de contacto entre empresas.

Evitar la pérdida de información de proyectos abandonados.

Conformar una memoria de las exploraciones en Chile.



Servicio Nacional
de Geología y
Minería

Aplicación del Reglamento

Programas de Requerimiento:

Criterio Temporal:

Julio de **2013** y julio de **2017**

Criterio Territorial:

Cobertura Nacional en 3 programas

462 Entidades Informantes notificadas

510 proyectos presentados

Gobierno de Chile

La representación esquemática del límite internacional indicada en la presente figura no puede ser interpretada ni considerada como modificatoria de los instrumentos jurídicos en vigor que fijan el límite internacional.

-  Programa de Requerimiento 2018 B
-  Programa de Requerimiento 2018 A
-  Programa de Requerimiento 2017 A

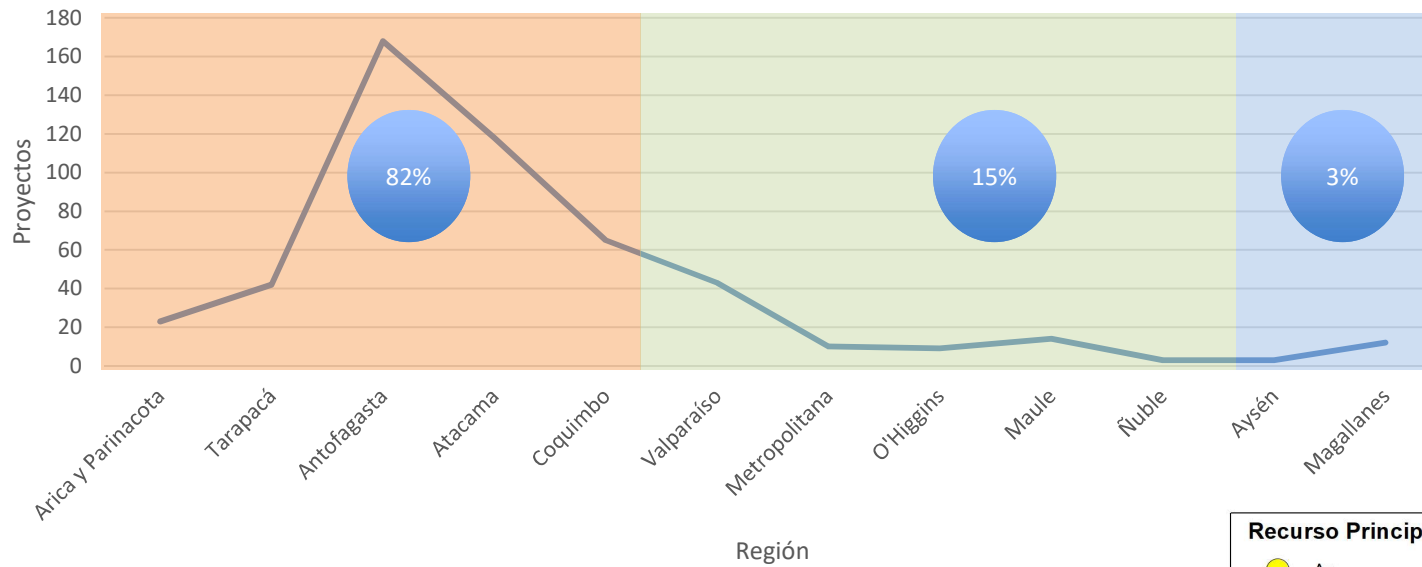




Servicio Nacional
de Geología y
Minería

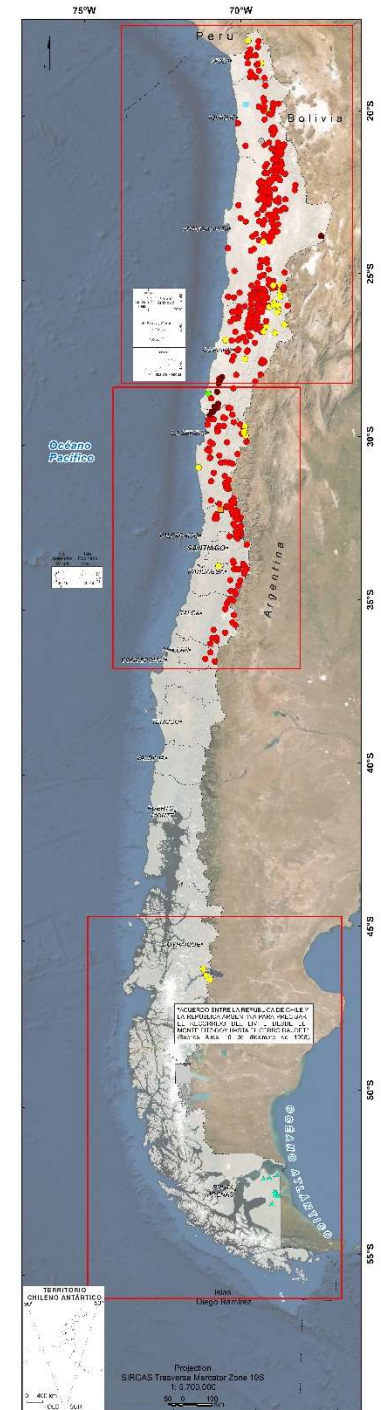
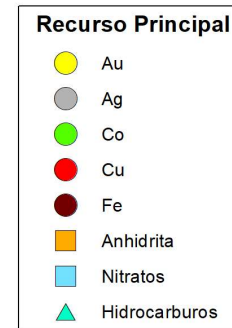
Distribución de la Exploración

Distribución de Proyectos por Región



Gobierno de Chile

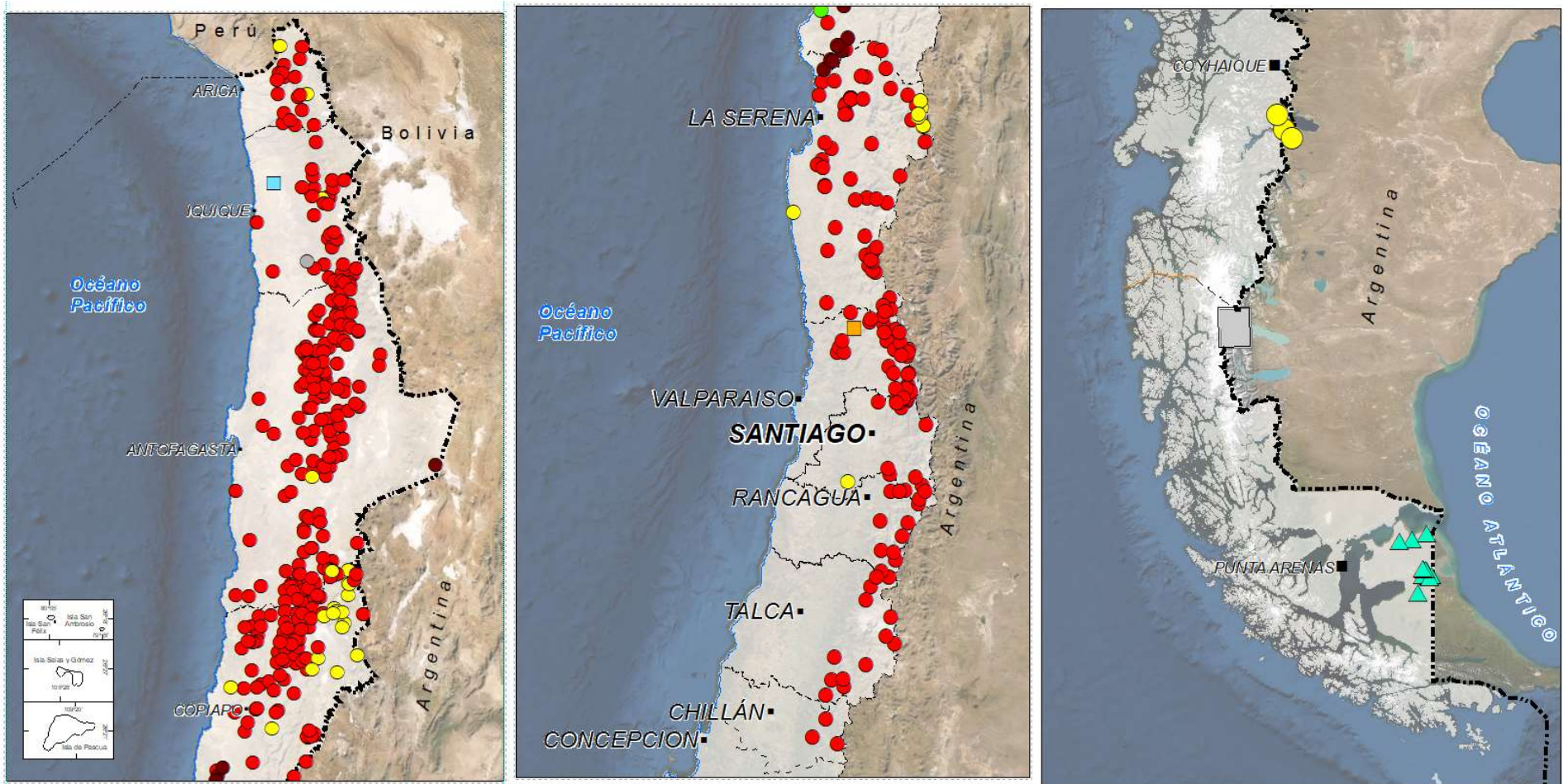
La representación esquemática del límite internacional indicada en la presente figura no puede ser interpretada ni considerada como modificatoria de los instrumentos jurídicos en vigor que fijan el límite internacional.





Servicio Nacional
de Geología y
Minería

Distribución de la Exploración



Recurso Principal

- Au
- Ag
- Cu
- Fe
- Nitratos

Recurso Principal

- Au
- ▲ Hidrocarburos

Gobierno de Chile

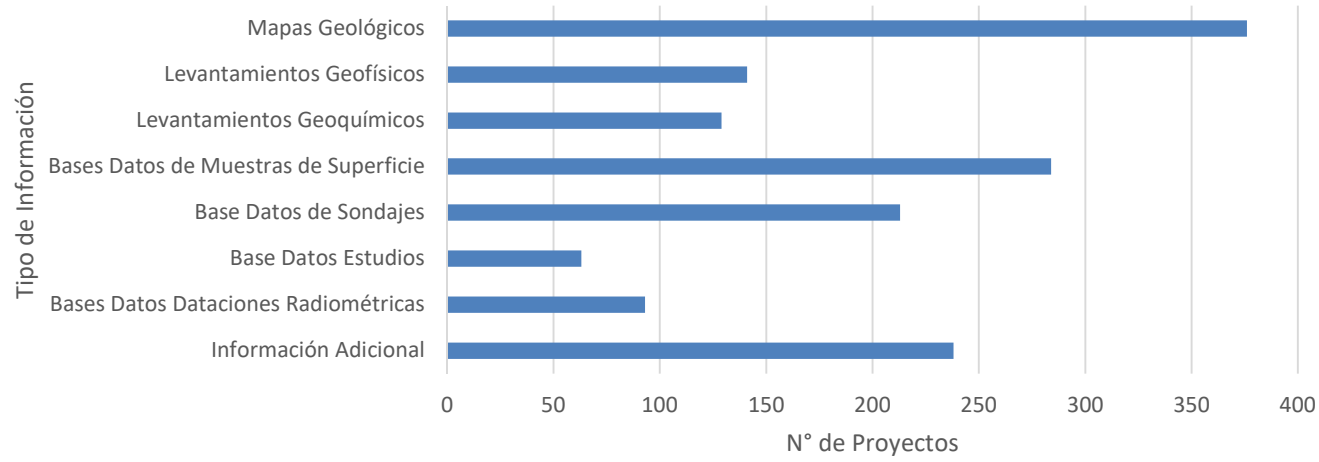
La representación esquemática del límite internacional indicada en la presente figura no puede ser interpretada ni considerada como modificatoria de los instrumentos jurídicos en vigor que fijan el límite internacional.



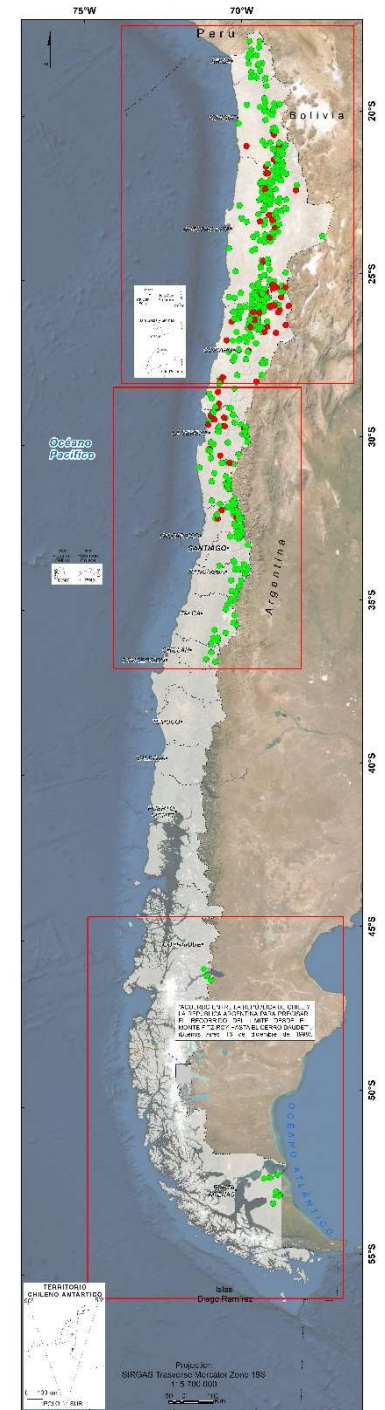
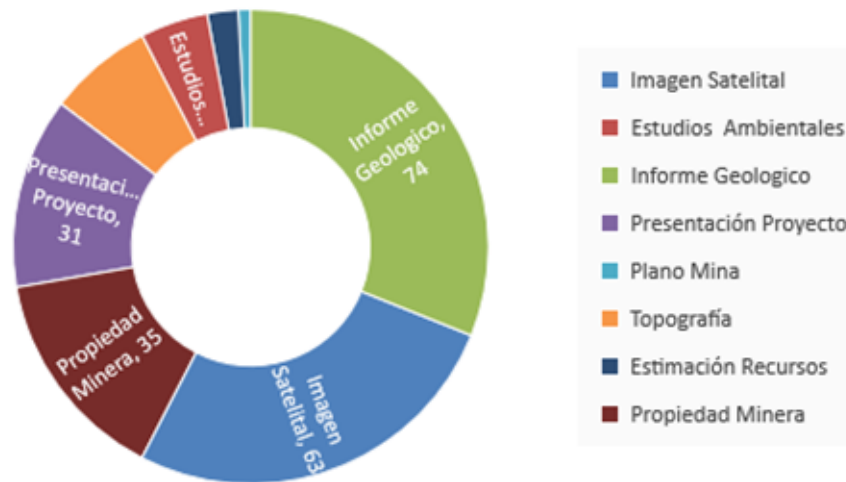
Servicio Nacional
de Geología y
Minería

Información de Exploraciones

Información Presentada Art. 7



Información Adicional



Gobierno de Chile

La representación esquemática del límite internacional indicada en la presente figura no puede ser interpretada ni considerada como modificatoria de los instrumentos jurídicos en vigor que fijan el límite internacional.



Servicio Nacional
de Geología y
Minería

Plataforma Sigex

El Sistema de Información Geológica de Exploración (SIGEX) es una plataforma web diseñada para la captura de todo tipo de antecedentes y datos geológicos de los proyectos de exploración que se desarrollan en Chile.



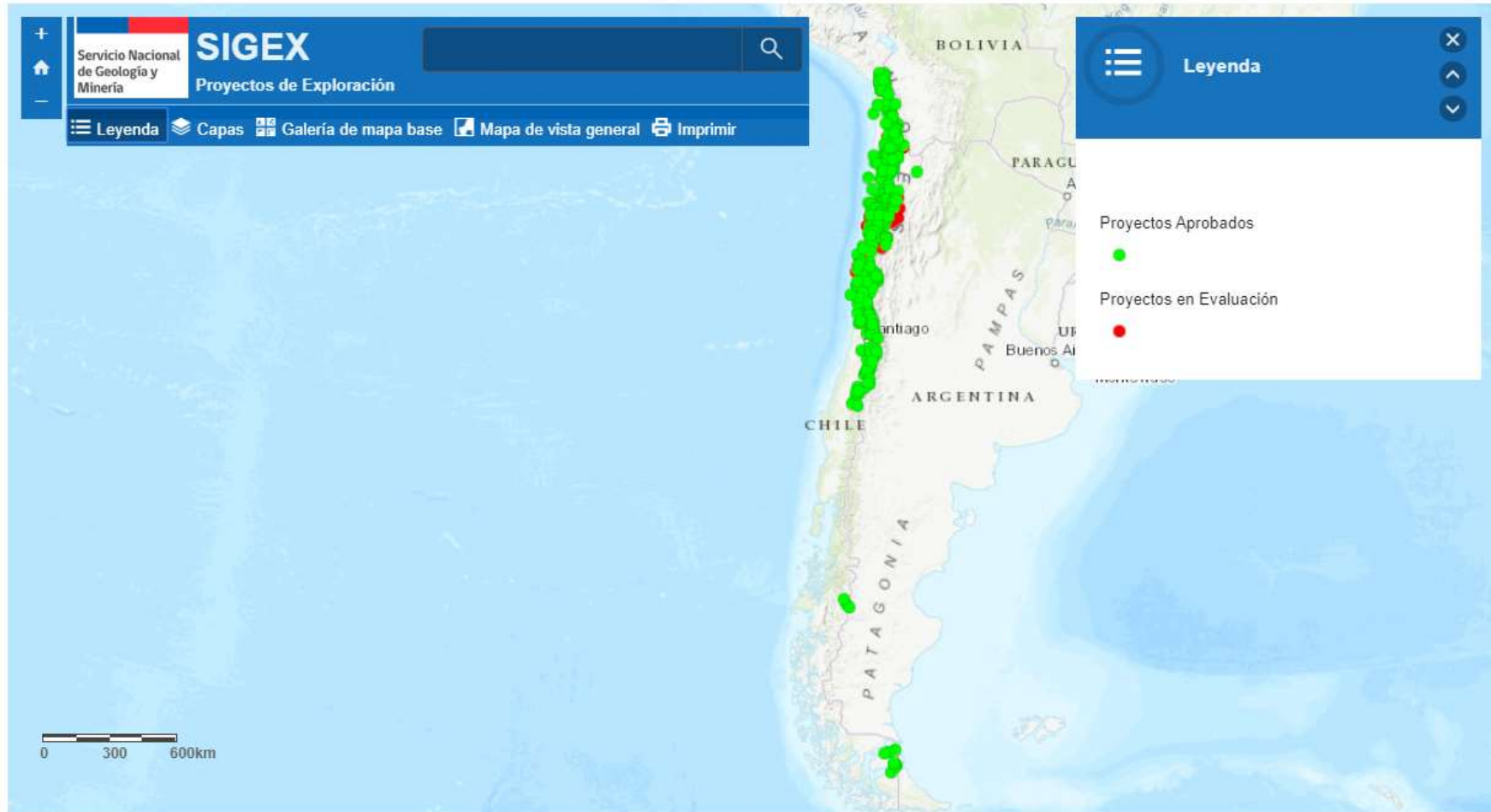
- Manuales de uso de la plataforma
- Guías de apoyo
- Documentos legales.



Servicio Nacional
de Geología y
Minería

Acceso a la Información

Art.10 La información tendrá carácter publico de acuerdo a lo establecido en la ley N° 20.285 sobre Acceso a la Información.



AMPLIAR EL MAPA

DESCARGAR INFORMACIÓN MAPA

Gobierno de Chile

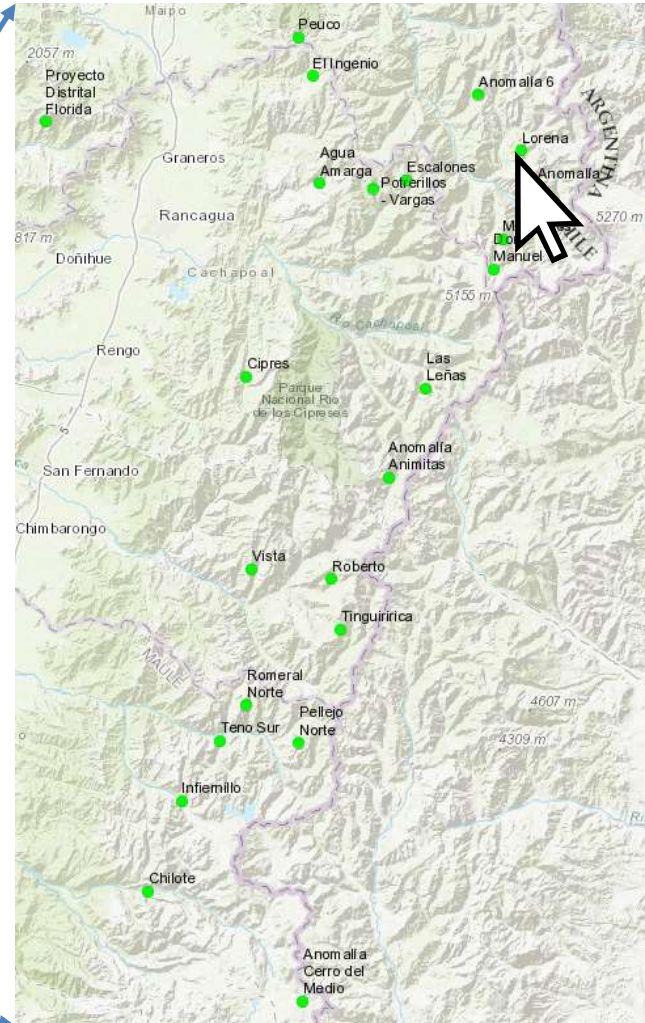
La representación esquemática del límite internacional indicada en la presente figura no puede ser interpretada ni considerada como modificatoria de los instrumentos jurídicos en vigor que fijan el límite internacional.

<https://www.sernageomin.cl/sigex/>



Servicio Nacional
de Geología y
Minería

Acceso a la Información



Link:

<https://www.sernageomin.cl/sigex/>

Gobierno de Chile

La representación esquemática del límite internacional indicada en la presente figura no puede ser interpretada ni considerada como modificatoria de los instrumentos jurídicos en vigor que fijan el límite internacional.



Acceso a la Información

Proyectos Aprobados: Lorena	
Nombre del Proyecto	Lorena
Entidad Informante	Teck Resources Chile Ltda
Identificador	13203EX00321
Fecha de Ingreso	10/1/2018
Longitud Oeste	-69,98
Latitud Sur	-34,04
Sistema de Proyección	WGS84
Documentos	Más información
Referencia	Teck Resources Chile Ltda. 2018. Lorena. Servicio

Listado de Directorio Para /0067_1701_Lorena/

Nombre de Fichero:

[Bases de datos de dataciones radiometricas.7z](#)

[Bases de datos de estudios.7z](#)

[Bases de datos muestras de superficie.7z](#)

[Documentos Servicio.7z](#)

[Levantamientos geofisicos.7z](#)

[Levantamientos geoquimicos.7z](#)

[Mapas geologicos regionales y distritales.7z](#)

[Otros Documentos.7z](#)

Los documentos se descargan de manera directa.

Link:

<https://www.sernageomin.cl/sigex/>



Propuestas al Reglamento*

- **Incorporar Ley 20.235, Decreto 76 y Código CH 20235**

Definiciones, tipo de la información a presentar,

- **Reserva de la Información**

Limitar años de reserva

- **Programas y Requerimientos**

Generar catastro de exploración

- **Modificación a los artículos de entrega de información**

Disminuir tiempos de revisión